



Comune di Portogruaro P.E.B.A. 2007



*illustrazione del Piano Eliminazione Barriere Architettoniche
aprile 2007*



STUDIO SCARPA
ARCHITETTURA URBANISTICA

LE NORME



L. 41/1986

“Per gli edifici pubblici esistenti non ancora adeguati dovranno essere adottati da parte delle Amministrazioni competenti piani di eliminazione delle barriere architettoniche.” (Art.32, c. 21)

L. 104/1992

“I piani di cui alla L.41/86, sono modificati con integrazioni relative all'accessibilità degli spazi urbani, con riferimento alla realizzazione di percorsi accessibili, all'installazione di semafori acustici per non vedenti, alla rimozione della segnaletica che ostacola la circolazione delle persone disabili.” (Art. 24, c. 9)

L.R. 41/1993

“I comuni riservano alla realizzazione di interventi per l'eliminazione delle barriere architettoniche almeno il 10 per cento dei proventi annuali derivanti dalle concessioni edilizie e delle sanzioni in materia urbanistica ed edilizia.” (Art. 7)

BARRIERA ARCHITETTONICA

Un ostacolo **FISICO** per la
mobilità delle persone con
capacità motoria ridotta



Un ostacolo che **limita**
l'uso di spazi e
attrezzature



Un'assenza di **segnalazioni**
per l'orientamento dei
luoghi e delle fonti di pericolo



CARATTERISTICHE DEL P.E.B.A.



1

classificare il patrimonio immobiliare e i percorsi urbani

2

diagnosi dell'accessibilità

3

programmare gli interventi e.b.a.

4

per i lavori pubblici di manutenzione

5

comfort e marketing urbano

6

promuovere gli spostamenti a piedi

I DESTINATARI



“quasi” tutti i cittadini

disabili

motori, psichici sensoriali, permanenti, temporanei



anziani

c.a 20% a Portogruaro



bambini

“andiamo a scuola a piedi”, ...



altri

donne in gravidanza;
passeggini;
obesi...



GLI OBIETTIVI



**ELABORARE UN PIANO CONDIVISO,
CONSULTABILE, AGGIORNABILE, STRATEGICO**



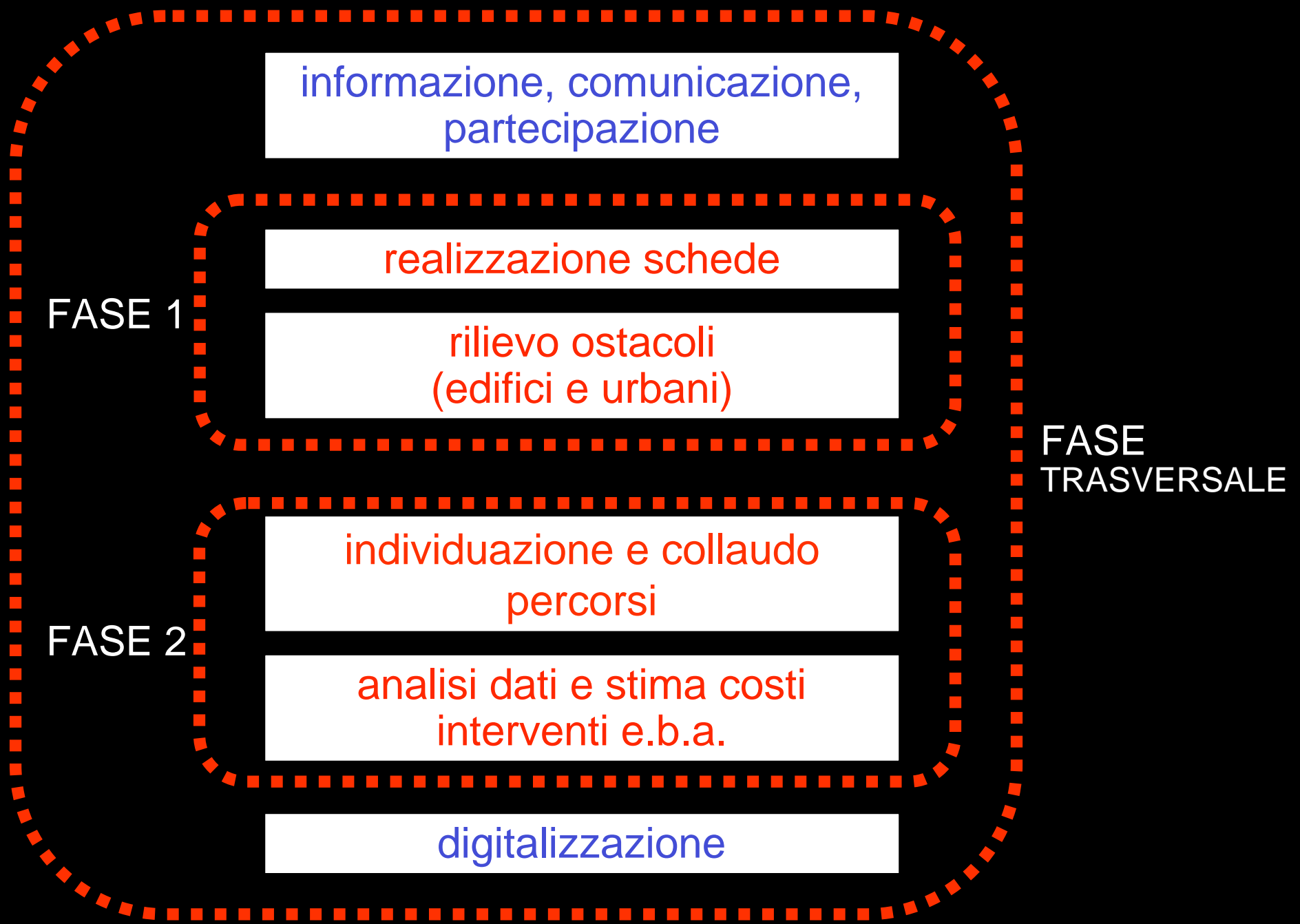
Sensibilizzare
sul tema
“accessibilità”

Quantificare
gli ostacoli e
gli interventi
e.b.a.

Coinvolgere
alcuni
portatori
d'interesse

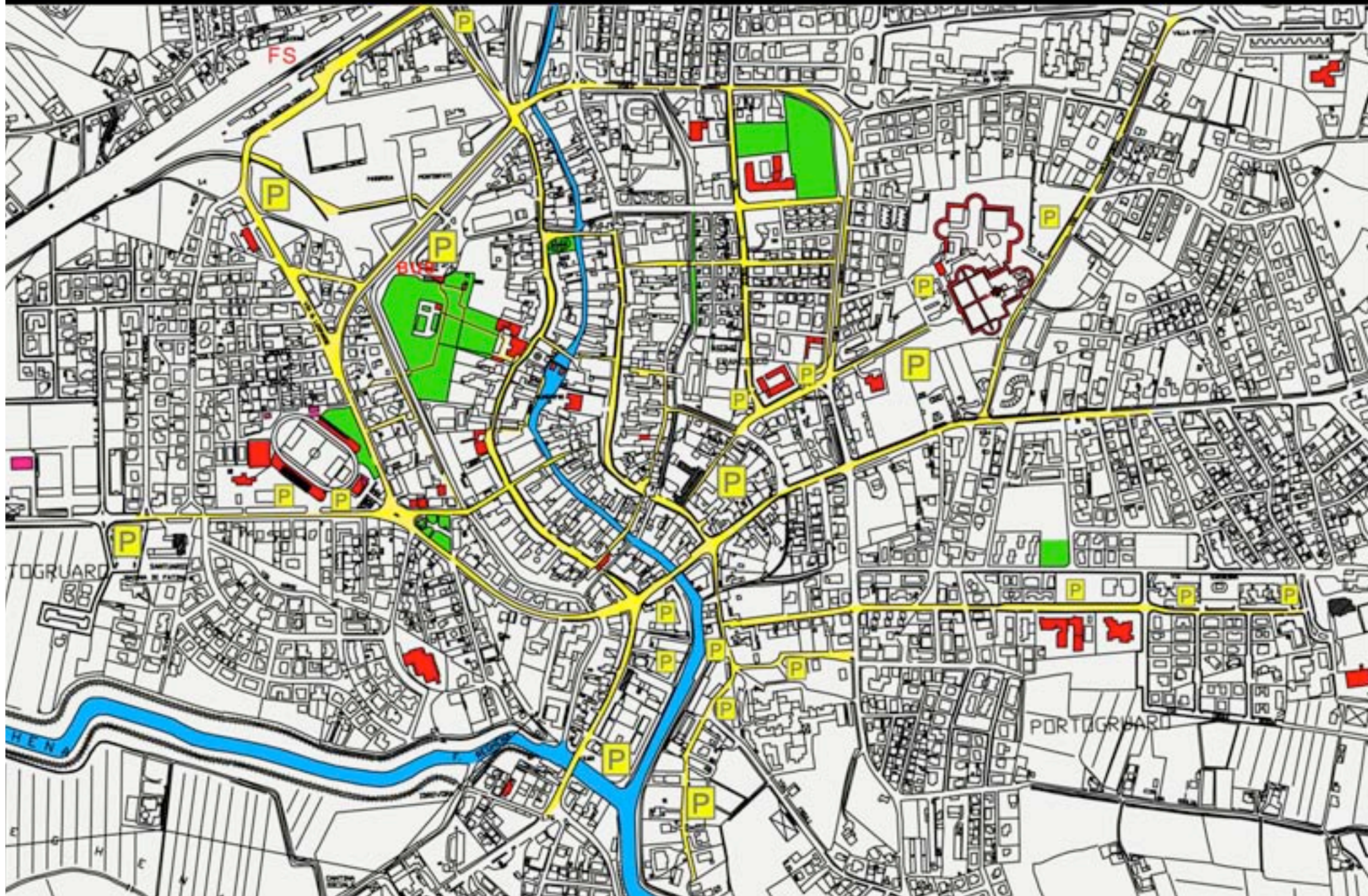
Definire le
priorità

LE AZIONI



IL RILIEVO

edifici + urbano



RILIEVO URBANO



| AREE | quantità |
|-----------------------|----------|
| Centro Storico | 24 |
| Zona "scuola Pascoli" | 6 |
| Zona "Stazione" | 5 |
| Zona "Ospedale" | 5 |
| Zona "Stadio" | 5 |
| Circonvalazione | 4 |
| Zona "Cimitero" | 3 |
| Zona "Viale Trieste" | 3 |
| Zona "S. Nicolò" | 3 |
| Zona "Ronchi" | 1 |

Somma 59

| Cod | NOME | foto | Cod | NOME | foto |
|--------------------|-----------------------------|------|--------------------|---------------------------------|------|
| 01 | via Abbazia | 7 | 31 | Via Bertolini | 5 |
| 02 | via Padre Bernardino | 4 | 32 | Via Matteotti | 20 |
| 03 | via Bon | 7 | 33 | Via Magellano | 8 |
| 04 | v.le Cadorna | 17 | 34 | Via Volpare | 2 |
| 05 | via Castion | 7 | 35 | Ciclopedonale Marmande | 4 |
| 06 | via Cavour | 4 | 36 | Percorso turistico Lemene | 5 |
| 07 | Via Mercalli | 4 | 37 | Via Foscolo | 1 |
| 08 | viale Diaz | 8 | 38 | Via Arma di Cavalleria | 1 |
| 09 | via Fondaco | 6 | 39 | ciclopedonale ex Perfosfati | 2 |
| 10 | via Garibaldi | 8 | 40 | Via Piemonte | 4 |
| 11 | viale Isonzo | 5 | 41 | Via Bonò | 5 |
| 12 | corso Martiri della Libertà | 10 | 42 | Via Villastorta | 10 |
| 13 | via Mazzini | 1 | 43 | Viale Trieste | 16 |
| 14 | via Pellicio | 8 | 44 | Via Liguria | 7 |
| 15 | via Roma | 1 | 45 | Via Lombardia | 4 |
| 16 | via Russolo | 1 | 46 | Via Spalti | 6 |
| 17 | borgo S. Agnese | 22 | 47 | Via Camucina | 1 |
| 18 | borgo S. Giovanni | 2 | 48 | Piazza Dogana | 4 |
| 19 | v.le Pordenone e B.S.Nicolò | 20 | 49 | Borgo S. Gottardo | 5 |
| 20 | via Seminario | 9 | 50 | Via Belli | 5 |
| 21 | via Spiga | 6 | 51 | Via Panciera | 4 |
| 22 | via Stadio | 10 | V1 | Parco della Pace | 3 |
| 23 | viale Stazione | 3 | V2 | Giardini Ippolito Nievo | 5 |
| 24 | via Valle | 12 | V3 | Giardini Padre Bernardino | 3 |
| 25 | via Zappetti | 5 | V4 | Giardini dello Stadio Mecchia | 0 |
| 26 | via Rastrello | 1 | V5 | Parco scuole Pascoli | 5 |
| 27 | via Pio X | 1 | V6 | Giardino Botanico | 4 |
| 28 | vicolo Duomo | 1 | V7 | Area Giochi via Sardegna | 2 |
| 29 | Calli Bovoloni + Beccherie | 5 | V8 | Percorso "argine" zona Pellicio | 4 |
| 30 | Via Ambrosoli | 6 | | | |

Tot.foto 346

RILIEVO URBANO

aree verdi



GIARDINI "P. BERNARDINO"



GIARDINI "I. NIEVO"



ARGINE "S. FRANCESCO"

PARCO "DELLA PACE"

GIARDINI "VIA SARDEGNA"

PARCO SCUOLE "PASCOLI"

GIARDINO BOTANICO

GIARDINI "STADIO"





obiettivo

valorizzare e rendere fruibile a tutti

problemi

scarsa accessibilità















scarsa visibilità

scarso utilizzo

proposta

accessibilità e
interventi pilota

Aree verdi

| | <i>accessibilità esterna</i> | <i>accessibilità interna</i> | <i>priorità</i> | <i>Nota</i> |
|---|---|--|-----------------|--|
| Parco della pace |  |  | P | In programma |
| Giardino botanico |  |  | | Prevedere un percorso “salute-natura” (disabili motori, sensoriali e cognitivi) |
| Giardinetto Nievo |  |  | P | Entrata di città (ex porta San Nicolo); il teatro valorizzerà questo tratto. |
| Giardinetto via Bernardino |  |  | P | Vedi prog. “i bambini vanno a scuola a piedi”. Il giardino collega la zona Frati, via Stadio con il Centro Storico |
| Area verde via Stadio (entrata ass. anziani) |  |  | | |
| Area giochi via Liguria-Coop |  |  | | |
| Percorso pedonale Concordia |  |  | P | Raccordo fra via Fondaco e Piazzetta Dogana. |
| Ciclopedonale PortogruaroPortovecchio | Da realizzare | Da realizzare | | ? |
| Parco Pasco Ii |  |  | | da valorizzare con percorsi “salute” e attrezzature accessibili. |
| Argine canale laterale via Pellico |  |  | | Vedi progetto del Teatro. |

I PERCORSI



Percorso 1 (n. 3 accessi)
Turistico*

Percorso 2 (n. 3 tragitti)
Socio-sanitario*

Percorso 3 (n. 3 tragitti)
Centro-Stazione fs

Percorso 4 (n. 3 tragitti)
Centro-Stadio

Percorso 5 (n. 2 tragitti)
Centro-Cimitero

Percorso 6
Ciclopedonale Portovecchio

Percorso 7 (vd. prog. città educativa)
Scolastico “i bambini vanno a scuola a piedi”

RILIEVO URBANO E COLLAUDO PERCORSI

partecipazione disabili



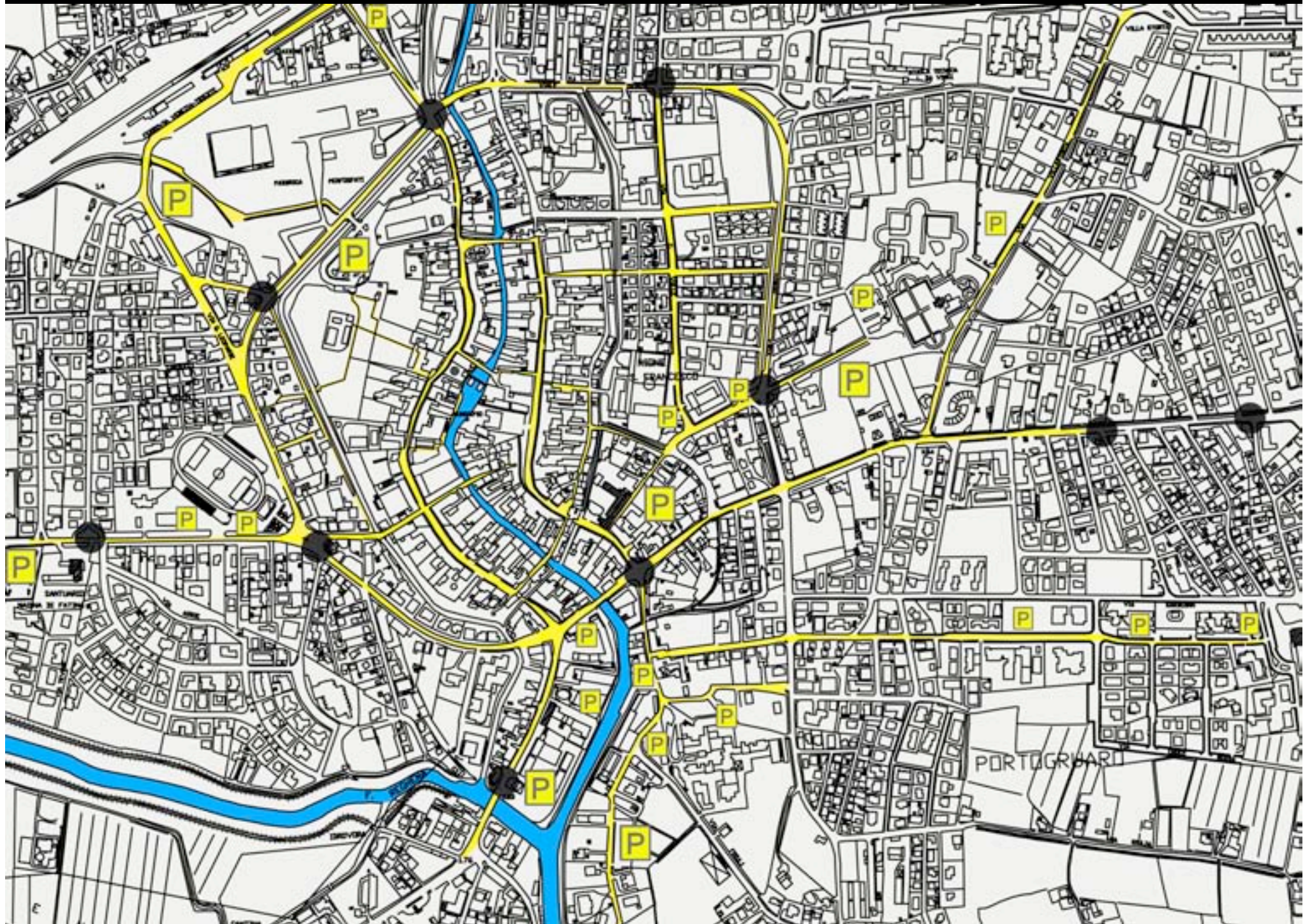
RILIEVO URBANO E COLLAUDO PERCORSI

partecipazione disabili



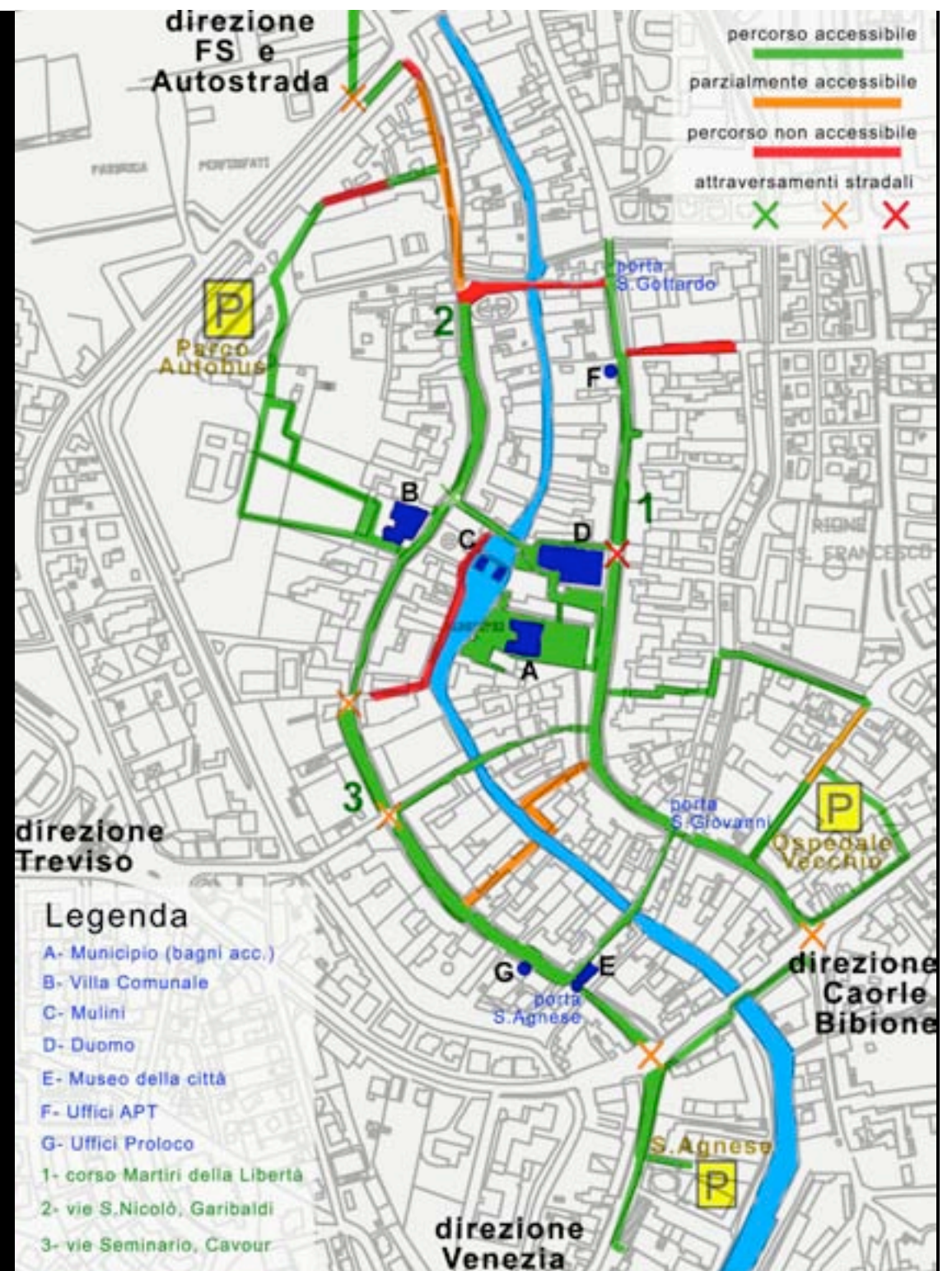
RILIEVO URBANO

gli incroci critici



Turistico

coinvolgimento
PROLOCO

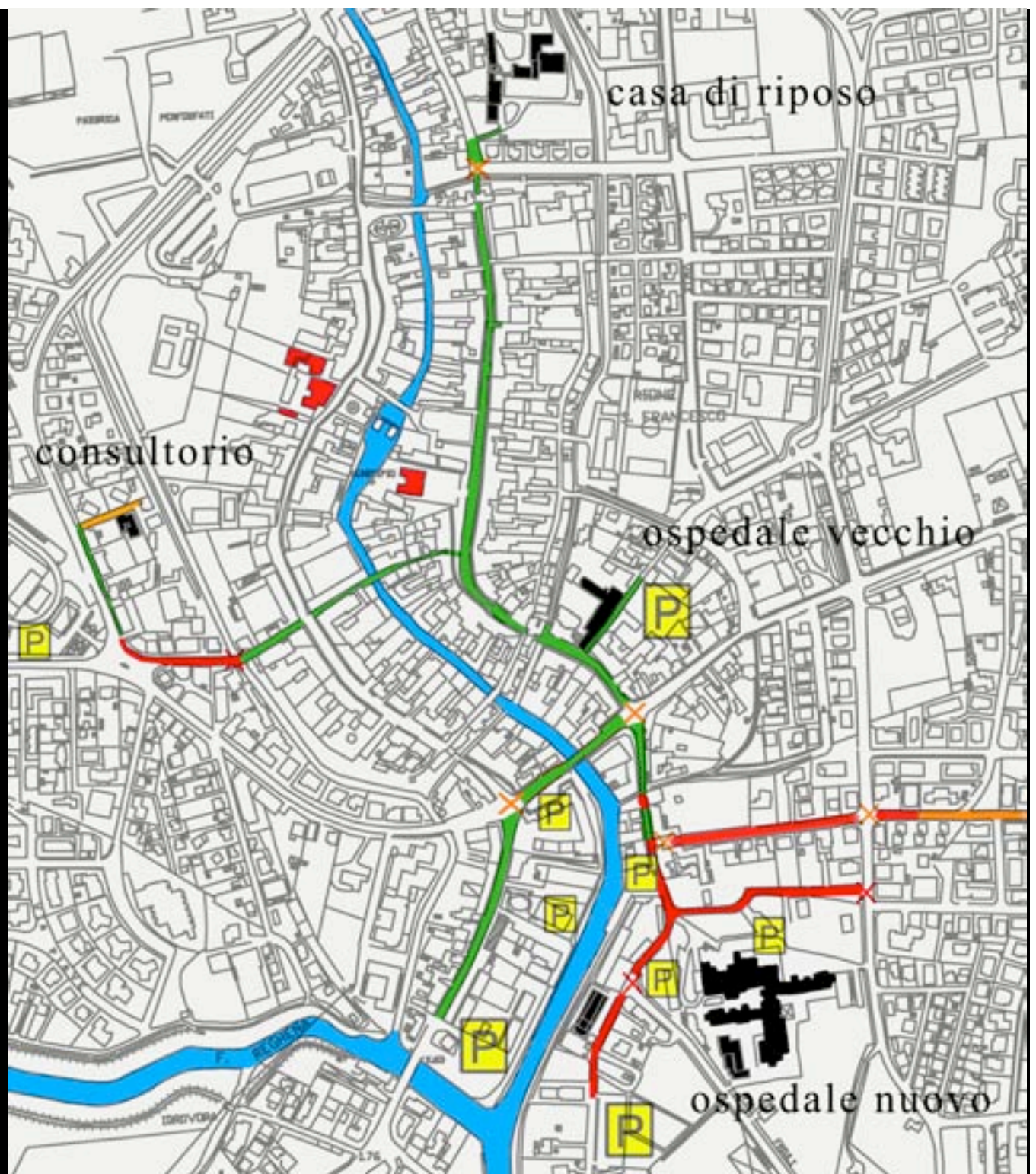


Turistico



Socio-sanitario

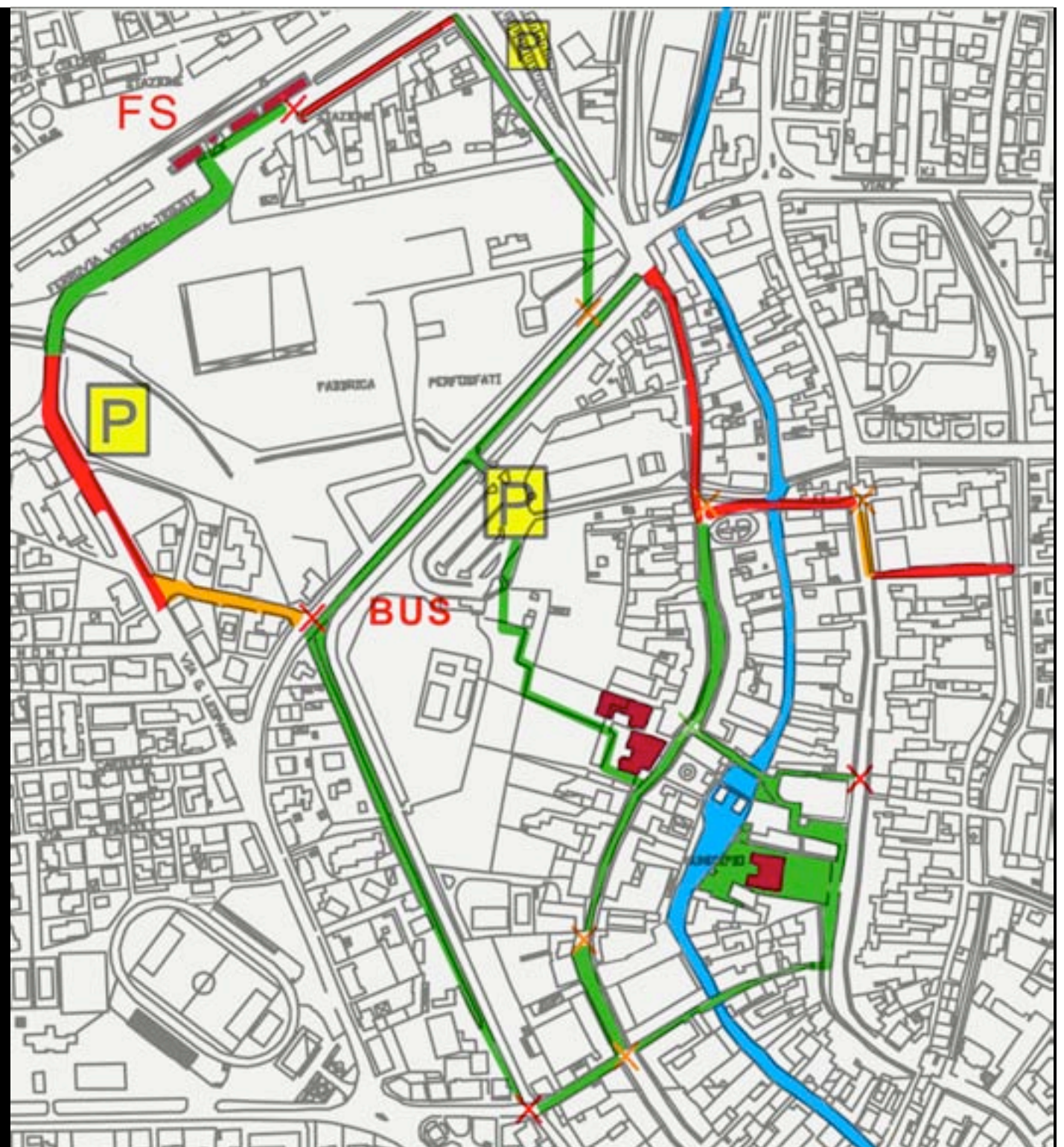
coinvolgimento
ASL10



Socio-sanitario



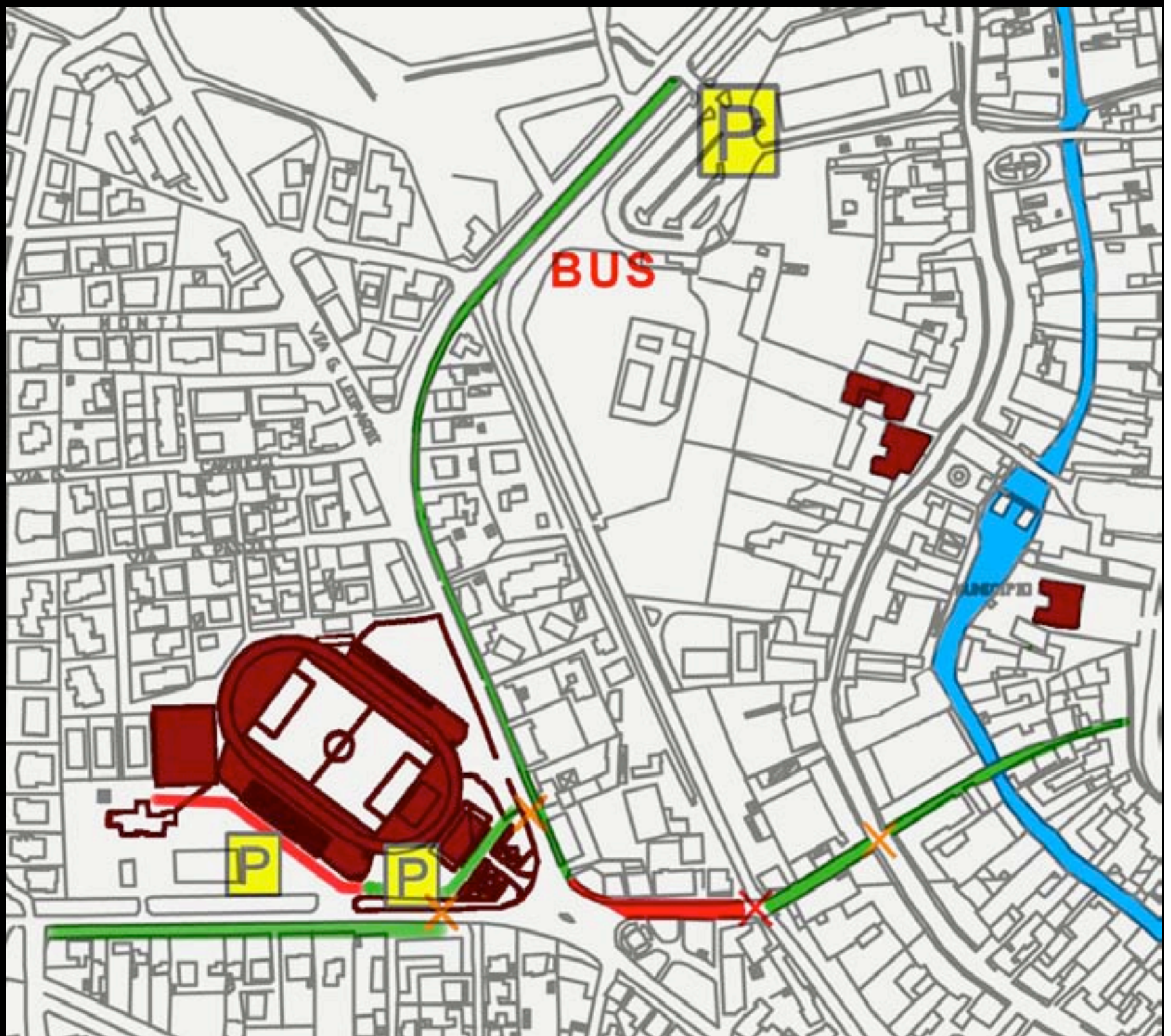
Centro Stazione FS



Centro Stazione FS



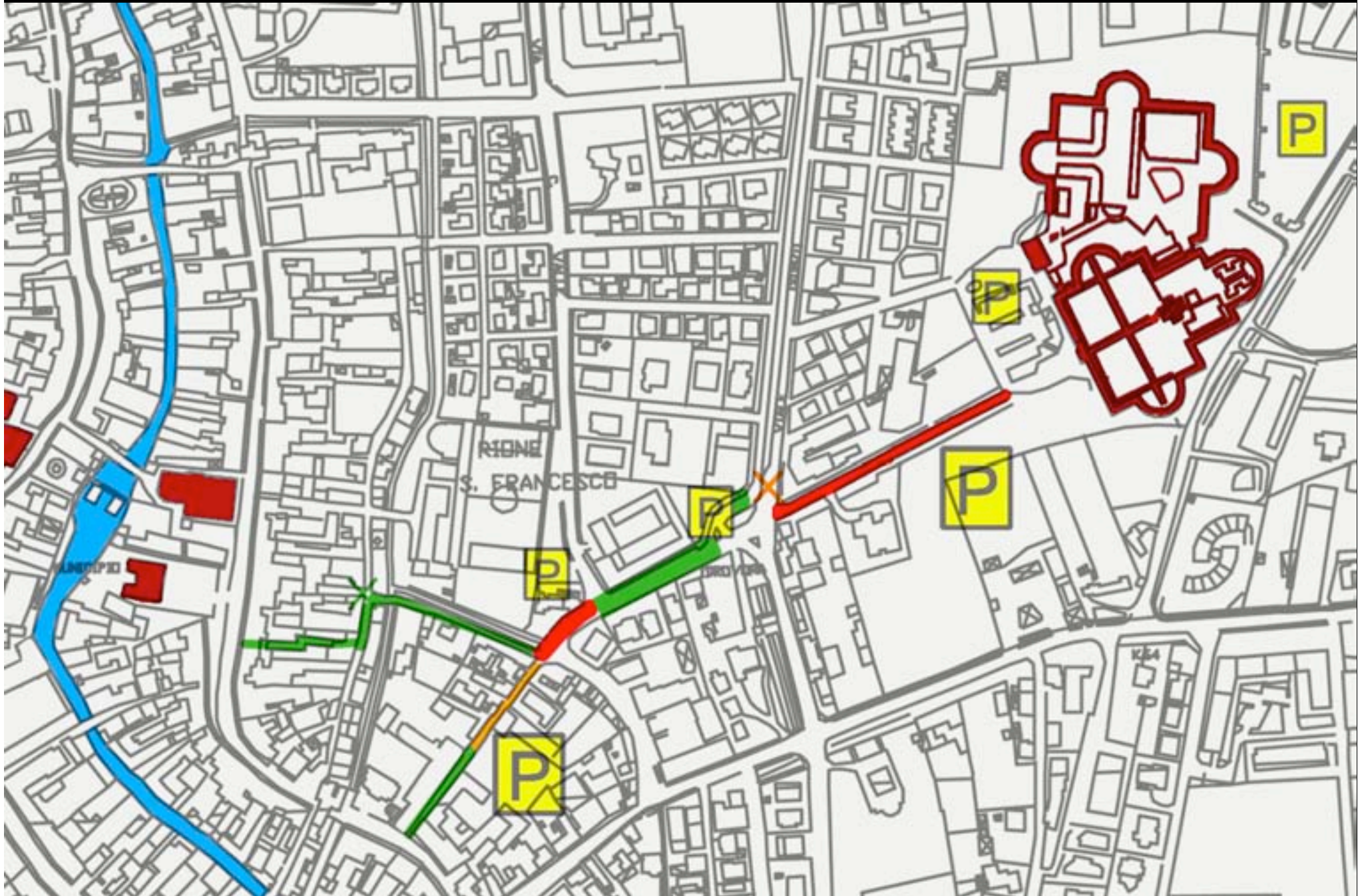
Centro Stadio



Centro Stadio




Centro - Cimitero





Centro - Cimitero







QUESTIONARIO ANONIMO SULL'ACCESSIBILITA' DEI NEGOZI A PORTOGRUARO

LESSICO

Accessibilità e fruibilità: possibilità di accedere in un luogo e di utilizzare spazi, servizi ed attrezzature in condizioni di sicurezza e autonomia.

Barriera architettonica: ostacolo fisico che limita la circolazione a chiunque abbia una capacità motoria ridotta, o che non consente la riconoscibilità dei luoghi e l'orientamento nello spazio in particolare per i ciechi, gli ipovedenti, i sordi e le persone con problemi cognitivi.

Indirizzo: _____

Data: _____ Età: _____ Sesso: (F) (M)

DOMANDE

1) Quali tra le persone di seguito elencate (disabili o appartenenti alle categorie "deboli") si recano in questo negozio?

| | frequentemente | raramente | mai |
|--|----------------|-----------|-----|
| a) persone in carrozzina o con problemi di deambulazione | () | () | () |
| b) donne in gravidanza | () | () | () |
| c) persone con passeggini | () | () | () |
| d) persone anziane | () | () | () |
| e) persone con problemi cognitivi e psichici | () | () | () |
| f) persone in sovrappeso | () | () | () |
| g) persone cieche o ipovedenti | () | () | () |
| h) persone sorde o udolose | () | () | () |

2) Per quali delle suddette persone i locali di questo edificio non le sembrano accessibili e fruibili?
(a) (b) (c) (d) (e) (f) (g) (h)

3) Ha eseguito degli interventi architettonici per rendere il negozio accessibile e fruibile in questi ultimi anni?
(NO) (SI) precisare la tipologia di interventi realizzati: _____

4) Ha beneficiato di finanziamenti pubblici per tali interventi? (NO) (SI)

5) Ha incontrato dei problemi per attuare gli interventi? (NO) (SI)*

*sottolineare la natura di problemi incontrati: (tecnici) (burocratici) (economici) (altro)

7) Quali interventi sarebbero più urgenti per rendere lo spazio più accessibile e fruibile?

A. Bar-ristoranti

| | | |
|---|--------------|-----------|
| Questionari distribuiti | | 22 |
| Questionari compilati | | 13 |
| Sono interessati ad adeguare il locale | entro 1 anno | 3 |
| | entro 3 anni | 2 |
| | oltre 3 anni | - |
| Richiedono info su normativa/ finanziamenti | | 6 |

B. Negozi

| | | |
|---|--------------|-----------|
| Questionari distribuiti | | 98 |
| Questionari compilati | | 64 |
| Sono interessati ad adeguare il locale | entro 1 anno | 6 |
| | entro 3 anni | - |
| | oltre 3 anni | 5 |
| Richiedono info su normativa/ finanziamenti | | 13 |

C. Servizi (3 banche + posta)

| | | |
|---|--------------|----------|
| Questionari distribuiti | | 5 |
| Questionari compilati | | 4 |
| Sono interessati ad adeguare il locale | entro 1 anno | - |
| | entro 3 anni | - |
| | oltre 3 anni | - |
| Richiedono info su normativa/ finanziamenti | | 3 |

QUADRO RIASSUNTIVO

| | | | |
|---|--------------|-------|------|
| Questionari distribuiti | | n.125 | |
| Questionari rientrati | | n. 81 | 65% |
| Sono interessati ad adeguare il locale | entro 1 anno | n. 9 | 11% |
| | entro 3 anni | n. 2 | 2,5% |
| | oltre 3 anni | n. 5 | 6,1% |
| Richiedono info su normativa/ finanziamenti | | n. 22 | 27% |

| | N. non accessibili | | | | N. accessibili | % accessibile |
|------------------------------------|-----------------------|-------------------|---------------|------------|-------------------|------------------|
| | dislivello >2,5 cm | scalino >14 cm | più scalin | | | |
| via Martiri (1° tratto) | 29 | 5 | 0 | 34 | 28 | |
| via Martiri (2° tratto) | 11 | 1 | 0 | 12 | 17 | 50% |
| via Mazzini | 6 | 8 | 0 | 14 | 0 | 0% |
| Piazza Repubblica | 7 | 3 | 1 | 11 | 2 | 15% |
| via Cavour | 5 | 1 | 0 | 6 | 4 | 40% |
| B.go San Giovanni | 9 | 2 | 0 | 11 | 6 | 35% |
| B.go San Nicolo e via Garibaldi | 13 | 16 | 1 | 30 | 9 | 23% |
| TOTALE | 80 | 36 | 2 | 118 | 66 | 36% |

RILIEVO EDIFICI



| LOCALITA' | Quantità |
|----------------------|-----------|
| Città di Portogruaro | 45 = 70% |
| Lugugnana | 6 |
| Summaga | 5 |
| Pradipozzo | 3 |
| Giussago | 3 |
| Portovecchio | 1 |
| Lison | 1 |
| SOMMA | 64 |